







0 250 500 m



-  **COMMUNE DE CERONS (33120)**
-  **Aire parcellaire délimitée en AOC Cérons, Graves et Graves supérieures depuis 2023**
-  **Partie exclue de l'aire parcellaire délimitée en AOC**

Fonds Orthophoto IGN 2024